

## Droga św. Jakuba Via Regia

Na polskim odcinku *Drogi św. Jakuba* wzdłuż dawnej *Via Regia* przechodzimy między innymi przez następujące miejscowości:

	Etap	Z Korczowej	Do Zgorzelca	Do Santiago de Compostela
	km	km	km	km
Korczowa	0	0	912	4064
Przemyśl	33	33	879	4031
Jarosław	39	72	840	3992
Łańcut	37	109	803	3955
Rzeszów	26	135	777	3929
Dębica	49	184	728	3880
Tarnów	58	242	670	3822
Brzesko	42	284	628	3780
Bochnia	16	300	612	3764
Kraków	61	361	551	3703
Olkusz	50	411	501	3653
Będzin	60	471	441	3593
Piekary Śl.	42	513	399	3551
Pyskowice	35	548	364	3516
Góra św. Anny	46	594	318	3470
Opole	31	625	287	3439
Brzeg	52	677	235	3387
Oława	16	693	219	3371
Wrocław	46	739	173	3325
Środa Śl.	38	777	135	3287
Legnica	30	807	105	3257
Złotoryja	30	837	75	3227
Lubań	48	885	27	3179
Zgorzelec	27	912	0	3152
Lipsk (Leipzig)		1134		2930
Kolonia (Köln)		1722		2342
Paryż (Paris)		2434		1630
St.-Jean-Pied-de-Port		3284		780
Santiago de Compostela		4064		0

## Droga św. Jakuba

*Droga św. Jakuba* to chrześcijański szlak pątniczy powstały w średniowieczu, a dziś przeżywający ponowny rozkwit. Prowadzi z Twojego domu do Santiago de Compostela w północno-zachodniej Hiszpanii. Od ponad tysiąca lat wybierają się nań zarówno pobożni pielgrzymi, jak i osoby "jedynie" zainteresowane kulturą, przygodą i drugim człowiekiem. Wszyscy, niezależnie od wyznania i światopoglądu, zgodnie określają *Camino de Santiago* jako przestrzeń duchową. Często ruszają chcąc przyjrzeć się swojemu życiu z oddalenia, doświadczyć zmiany lub odkryć znaczenie swoich przeżyć. W drodze napotykają transcendencję.

Gdy poczujesz, że nadszedł Twój moment, spakuj plecak i ruszaj. Zmieścisz w nim rzeczy naprawdę niezbędne. Wszystko, czego potrzebujesz, czeka na Ciebie na *Camino*. Tu odkryjesz, co jest największą wartością, że stać Cię na więcej, niż kiedykolwiek przypuszczałeś, a odpowiedzi na Twoje pytania znajdują Cię, gdy jesteś uważny. Nie spiesz się, nie bój się wyzwań, po prostu podążaj za znakiem muszli i żółtymi strzałkami. Możesz wybrać się w pojedynkę lub z bliską osobą. Po powrocie odkryjesz, że *Camino* nadal trwa.

Podróż możesz rozpocząć w dowolnym miejscu, na progu własnego domu lub 100 km przed Santiago, możesz ją też podzielić na części. Wybierz tylko swój sposób: pieszo, rowerem lub konno.

Dobrej Drogi – *Buen Camino!*



### Projekt "Droga św. Jakuba – Via Regia" wspierają

Urząd  
Marszałkowski  
Województwa  
Opolskiego



Miasto  
Opole



Miasto i Gmina  
Leśnica



Miasto i Gmina  
Gogolin



Miasto i Gmina  
Lewin Brzeski



Gmina  
Izbicko

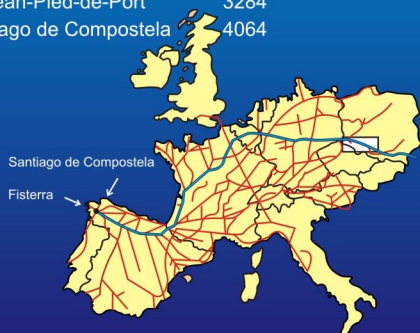


Powiat  
Strzelecki



Partnerzy:



Fundacja Wioski Franciszkańskiej – Janice  
Klasztor Braci Mniejszych Franciszkanów – Góra św. Anny  
Stowarzyszenie Miłośników Turystyki "W drodze" – Skorogoszcz  
Stowarzyszenie Przyjaciół Kamienia Śląskiego  
Gminny Ośrodek Kultury – Dobrzeń Wlk.  
PTTK - o/Opole



# Droga św. Jakuba VIA REGIA

## Województwo Opolskie

[www.camino.net.pl](http://www.camino.net.pl)



Województwo Opolskie jest regionem partnerskim Autonomii Galicji, której stolicą jest Santiago de Compostela – cel europejskiej sieci *Dróg św. Jakuba*. Ilość śladów kultu Apostoła nad Odrą i Nysą Kłodzką wskazuje, że partnerstwo to nie jest dziełem przypadku. Szczególne związki łączą Ziemię Opolską z regionami Niemiec, a język Goethego jest dla wielu Ślązaków "językiem serca" – stąd dwujęzyczne tablice z nazwami niektórych miejscowości. Z kolei w południowej części regionu coraz trudniej zauważyć granicę z Republiką Czeską. Wszak Opawa czy Jeseník to (historycznie) także Śląsk.

Szczególnym rodzajem związków z innymi regionami jest europejski, pieszy szlak pątniczy i kulturowy *Droga św. Jakuba*, który otwiera dawne trakty. Główny z nich to *Via Regia*, zwany także *Wysoką Droga*, prowadzący niegdyś z Rusi przez Kraków, Opole, Wrocław, Lipsk, Kolonię do Paryża. Jak większość dawnych szlaków pierwotnie wiódł on wzdłuż rzeki – na Opolszczyźnie była nią Odra (dlatego planowany jest także znakowany muslimami szlak nad górnej Wisły do Raciborza i dalej w dół Odry). W jej dolinie znajdziemy więc kościoły św. Jakuba – patrona pielgrzymów, wędrowców i podróżujących kupców. *Wysoka Droga* w "dzisiejszym wydaniu", droga łącząca regiony na zachód i wschód od Opolszczyzny, to autostrada A4. Drugi z odtwarzanych traktów prowadził z Moraw przez Nysę wzdłuż biegu Nysy Kłodzkiej do wspomnianego już szlaku *Via Regia*. Nie bez racji nad Nysą góruje potężna bryła kościoła pod wezwaniem św. Jakuba, a *Nyska Droga św. Jakuba* dołącza w Skorogoszczu do szlaku na *Via Regia*.

Więcej o *Drodze św. Jakuba* na Śląsku Opolskim (także przewodnik po szlaku i wykaz dostępnych miejsc noclegowych) oraz w całej Polsce znajduje się na stronie [www.camino.net.pl](http://www.camino.net.pl).

